



ПОСТАНОВЛЕНИЕ ШУӦМ

от 02.12.2022 № 12/3967
г. Сыктывкар, Республика Коми

О внесении изменений в документацию
по планировке территории (проект
межевания территории) кадастрового
квартала 11:05:0501006

Руководствуясь ст. 46 Градостроительного кодекса Российской Федерации,
ст. 44 Устава МО ГО «Сыктывкар», в связи с исправлением технической ошибки
администрация МО ГО «Сыктывкар»

ПОСТАНОВЛЯЕТ:

1. Внести в документацию по планировке территории (проект межевания территории) кадастрового квартала 11:05:0501006, утвержденную постановлением администрации МО ГО «Сыктывкар» от 24.08.2022 № 8/2588 «Об утверждении документации по планировке территории (проект межевания территории) в отношении кадастровых кварталов 11:05:0103008, 11:05:0501006», изменения согласно приложениям №№ 1, 2 к настоящему постановлению.
2. Постановление администрации МО ГО «Сыктывкар» от 25.11.2022 № 11/3853 «О внесении изменений в документацию по планировке территории) кадастрового квартал 11:05:0501006» признать утратившим силу.
3. Настоящее постановление подлежит официальному опубликованию.

И.о. главы МО ГО «Сыктывкар» -
руководителя администрации

В.Б. Голдин

Изменения, вносимые в документацию по планировке территории (проект межевания территории) кадастрового квартала 11:05:0501006

1. В разделе 2 «Перечень и сведения о площади образуемых земельных участков (способы их образования) видах их разрешенного использования (1 этап)»:

1.1. Позицию 28 таблицы 1 «Перечень образуемых земельных участков (1 этапа)» изложить в следующей редакции:

«

28	:ЗУ28	Земли населенных пунктов	Блокированная жилая застройка	2.3	871	Образование из земель, находящихся в государственной или муниципальной собственности
----	-------	--------------------------	-------------------------------	-----	-----	--

».

1.2. Позицию 29 таблицы 1 «Перечень образуемых земельных участков (1 этап)» исключить.

1.3. Позицию 43 таблицы 1 «Перечень образуемых земельных участков (1 этап)» изложить в следующей редакции:

«

43	:ЗУ46	Земли населенных пунктов	Благоустройство территории	12.0.2	65827	Образование из земель, находящихся в государственной или муниципальной собственности
----	-------	--------------------------	----------------------------	--------	-------	--




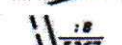

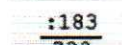


».

Приложение № 2 к постановлению
 администрации МО ГО «Сыктывкар»
 от 02.12.2022 № 12/3967



Масштаб 1:2 000

Условные обозначения:

-  - граница и номер кадастрового квартала (граница разработки ПМТ)
-  - границы и номер образуемых земельных участков с указанием проектируемой площади
-  - границы и номер изменяемых (уточняемых) земельных участков
-  - границы и номер изменяемых земельных участков, путем исправления реестровой ошибки
-  - адрес земельного участка по сведениям в ЕГРН
-  - кадастровый номер земельного участка с указанием его фактической площади
-  - Граница красных линий
-  - Граница красных линий, утверждаемая проектом межевания территории

						Муниципальный контракт № 0307200030622000267 от 08.04.2022 г.			
						Документация по планировке территории (проект межевания) кадастрового квартала 11:05:0501006			
Изм.	Кол.уч.	Лист	№ док	Подп.	Дата	Проект межевания территории. Основная часть.	Стадия	Лист	Листов
					04.22г.		ПМ	1	1
Разработал		Пленкин Е.А.				Чертеж межевания территории М 1:2000	ООО "ГлавГеоСтрой"		